

DISTÂNCIA ATÉ USINAS DE ASFALTO NA REGIÃO



LOCALIZAÇÃO DA VIA - EXTENSÃO = 1.113,65 M



PREFEITURA MUNICIPAL DE
LEANDRO FERREIRA

PROJETO

PAVIMENTAÇÃO DE ESTRADAS VICINAIS

DESCRIÇÃO

LOCALIZAÇÃO

DATA

JUNHO/2025

ESCALA

SEM ESCALA

FOLHA

01/03

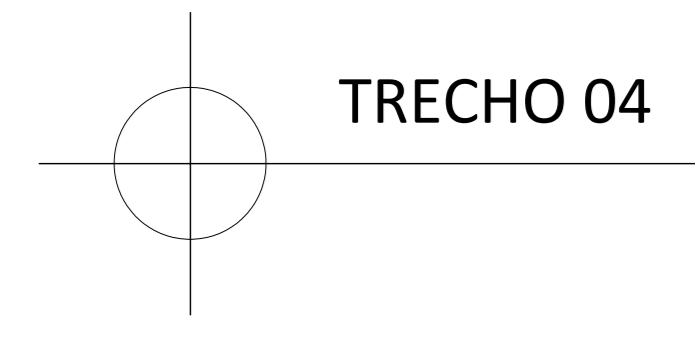
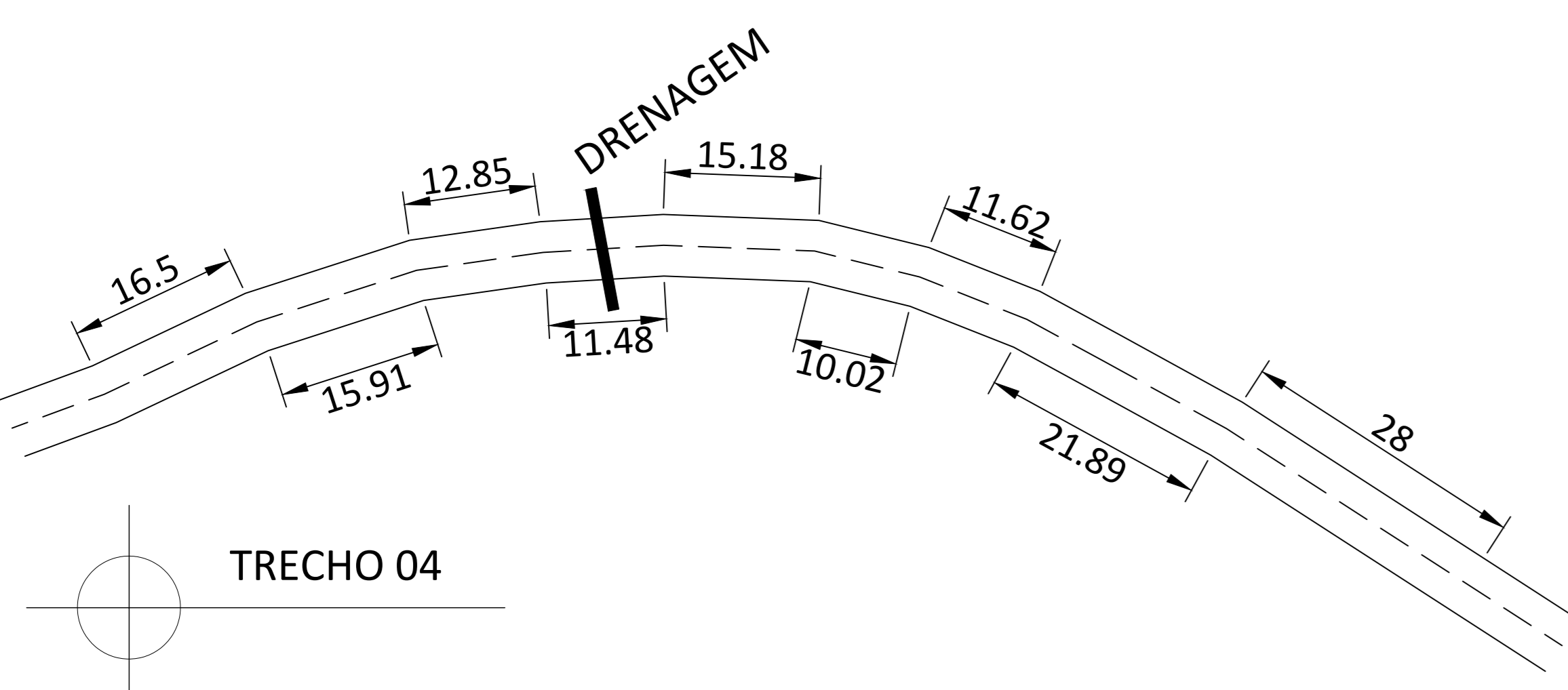
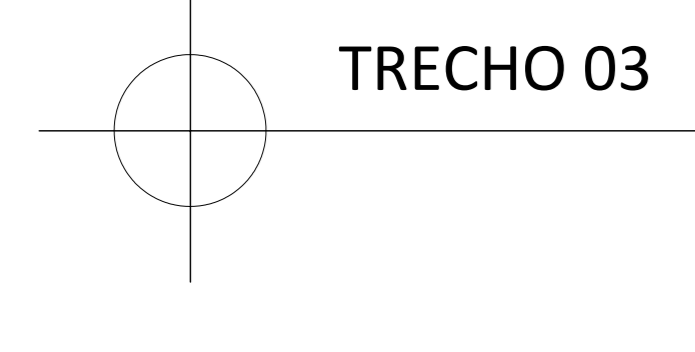
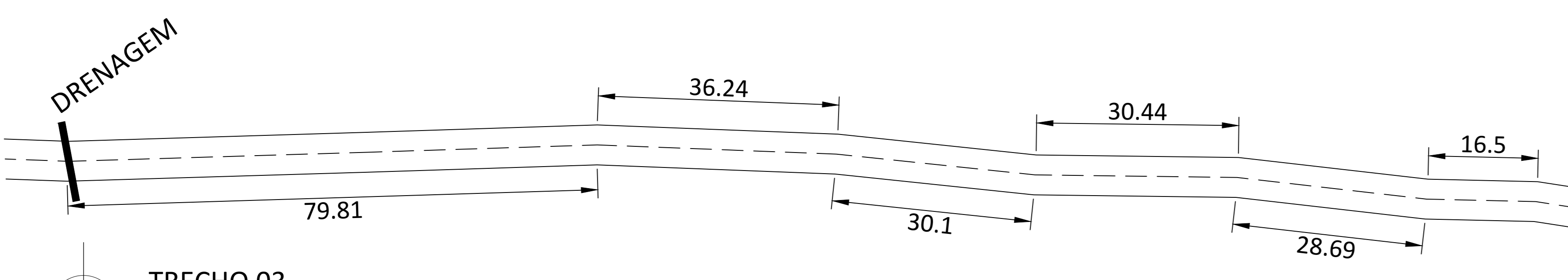
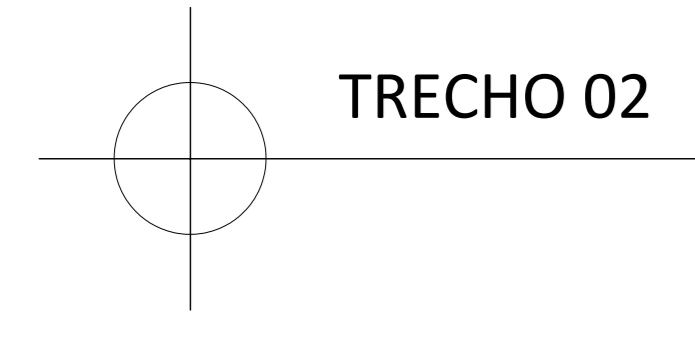
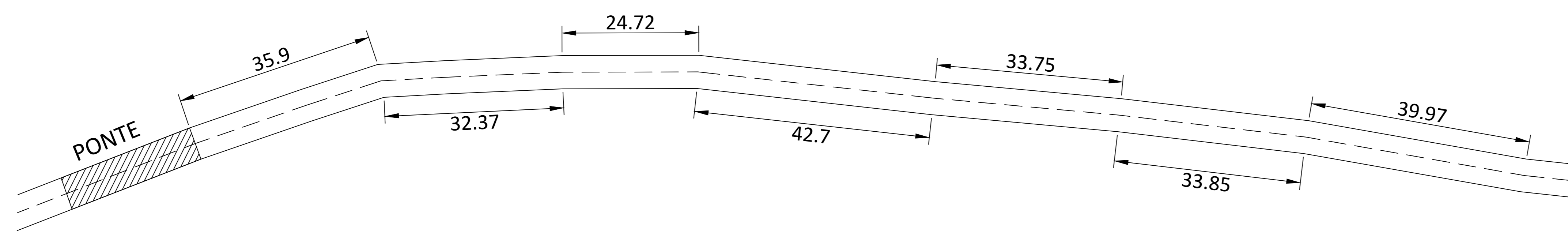
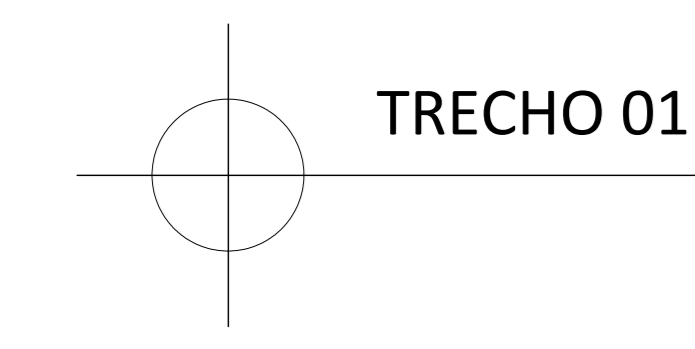
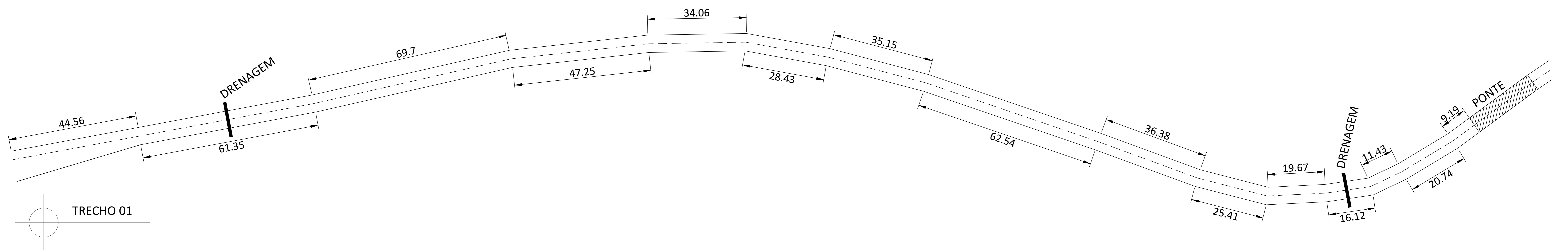
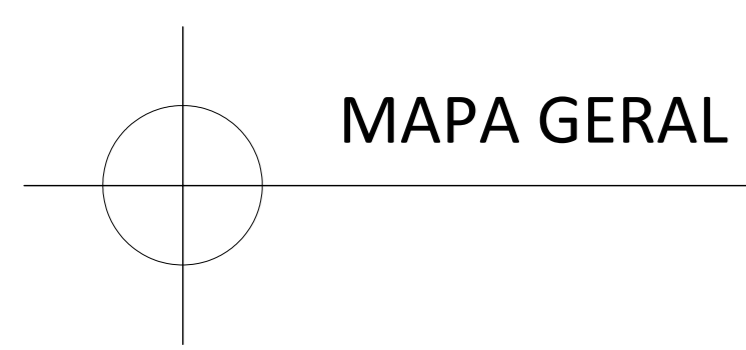
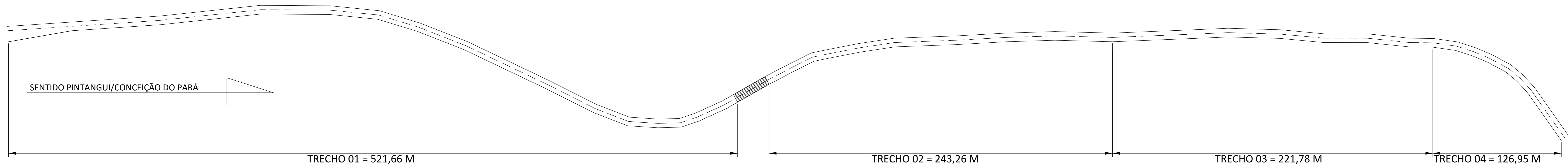
NIVALDO RODRIGUES DE
CARVALHO:1765754
7634

Assinado de forma digital
por NIVALDO RODRIGUES DE
CARVALHO:17657547634
Dados: 2025.06.06 15:33:42
-03'00'



NIVALDO RODRIGUES DE CARVALHO
PREFEITO MUNICIPAL

EDSON TADEU DE SOUZA
R.T. - CREA/MG: 82.447/D



CONSIDERAÇÕES:

TRECHO 01
 REGULARIZAÇÃO: LARGURA = 9,00 M - EXTENSÃO = 521,66 M;
 BASE: LARGURA = 7,00 M - EXTENSÃO = 521,66 M;
 CBUQ: LARGURA = 6,00 M - EXTENSÃO = 521,66 M;
 PASSEIO: LARGURA = 2,40 M - EXTENSÃO = 521,66 M;
 POSTE (ILUMINAÇÃO): 20 UNIDADES.

TRECHO 02
 REGULARIZAÇÃO: LARGURA = 7,00 M - EXTENSÃO = 243,26 M;
 BASE: LARGURA = 7,00 M - EXTENSÃO = 243,26 M;
 CBUQ: LARGURA = 6,00 M - EXTENSÃO = 243,26 M.

TRECHO 03
 REGULARIZAÇÃO: LARGURA = 7,50 M - EXTENSÃO = 221,78 M;
 BASE: LARGURA = 7,50 M - EXTENSÃO = 221,78 M;
 CBUQ: LARGURA = 7,20 M - EXTENSÃO = 221,78 M;
 ACOSTAMENTO: LARGURA = 1,20 M - EXTENSÃO = 221,78 M.

TRECHO 04
 REGULARIZAÇÃO: LARGURA = 7,00 M - EXTENSÃO = 126,95 M;
 BASE: LARGURA = 7,00 M - EXTENSÃO = 126,95 M;
 CBUQ: LARGURA = 6,00 M - EXTENSÃO = 126,95 M.

NIVALDO RODRIGUES DE CARVALHO:17657547634
 47634

Assinado de forma digital por NIVALDO RODRIGUES DE CARVALHO:17657547634
 Dados: 2025.06.06 15:34:23 -03'00'



NIVALDO RODRIGUES DE CARVALHO
 PREFEITO MUNICIPAL

EDSON TADEU DE SOUZA
 R.T. - CREA/MG: 82.447/D



PREFEITURA MUNICIPAL DE
 LEANDRO FERREIRA

PROJETO	PAVIMENTAÇÃO DE ESTRADAS VICINAIS	
DESCRIÇÃO	LEVANTAMENTO DA VIA A SER PAVIMENTADA	
DATA	ESCALA	FOLHA
JUNHO/2025	SEM ESCALA	03/03